Mapa do celów projektowych   Skala 1:500

Województwo: łódzkie
Miasto: Piotrków Trybunalski
Jedn. ewidencyjna: 106201_1
Obręb ewidencyjny: 0013
Działka: 43/4, 138/6, 138/5
Ulica: Pawłowska

SPORZĄDZIŁ:

GEO-LEX
USŁUGI GEODEZYJNO-KARTOGRAFICZNE I BHP
Katarzyna Wiśniewska
97-306 Grabica, KAFAR 14b
tel. 728 914 479 tel. 603 640 212
NIP 771 218 52 41 biuro@geo-lex.pl

GEODETA UPRAWNIONY
Świadectwo GGK Nr 18480
mgr inż. Tomasz Wiśniewski
tel. 728 914 479

Nie wyklucza się istnienia innych, nie wykazanych na niniejszej mapie urządzeń podziemnych, które nie były zgłoszone do inwentaryzacji geodezyjnej. Za przewody nie zgłoszone do inwentaryzacji wykonawca niniejszej mapy nie ponosi odpowiedzialności.

Punkty osnowy geodezyjnej podlegają ochronie (Ustawa z dn. 17.05.1989 r. Prawo Geodezyjne i Kartograficzne. Rozporządzenie Ministra Spraw Wewnętrznych i Administracji z dn. 15.04.1999 r. – Dziennik Ustaw Nr 2020.1357

— · — · — · — · — zakres opracowania mapy

Układ współrzędnych 2000_21.
Układ wysokościowy EVRF2007.
Nr zgłoszenia: IMG.6640.560.2024
Mapa aktualna na 05.06.2024

Oświadczenie Geodety

Zgodnie z art. 12b ust. 5a–5c ustawy z dnia 17 maja 1989 r. Prawo geodezyjne i kartograficzne oświadczam, że niniejszy dokument został opracowany w wyniku prac geodezyjnych, których rezultaty zawiera operat techniczny pozytywnie zweryfikowany przez organ Służby Geodezyjnej i Kartograficznej, który otrzymał zgłoszenie prac.	
Dane identyfikujące zgłoszenie prac:	IMG.6640.560.2024
Nazwa organu Służby Geodezyjnej i Kartograficznej, który otrzymał zgłoszenie prac:	PREZYDENT MIASTA PIOTRKOWA TRYBUNALSKIEGO
Numer oraz data wystawienia pozytywnego protokołu weryfikacji prac:	Protokół IMG.6640.560.2024_1_p1 Operat P.1062.2024.570 z 21.06.2024
Wykonawca prac geodezyjnych:	GEO-LEX USŁUGI GEODEZYJNO-KARTOGRAFICZNE I BHP Katarzyna Wiśniewska 97-306 Grabica, Kafar 14b
Kierownik prac geodezyjnych:	Tomasz Wiśniewski
Numer uprawnień zawodowych Kierownika prac geodezyjnych:	18480
Jestem świadomy odpowiedzialności karnej za złożenie fałszywego oświadczenia	
Pieczęć i podpis Kierownika prac geodezyjnych:	GEODETA UPRAWNIONY Tomasz Wiśniewski
Oświadczenie to jest równoważne z klauzulą urzędową, której wzór stanowi załącznik numer 5 do rozporządzenia Ministra administracji i Cyfryzacji z dnia 5 września 2013 r. w sprawie organizacji i trybu prowadzenia państwowego zasobu geodezyjnego i kartograficznego.	

SZKIC LOKALIZACJI

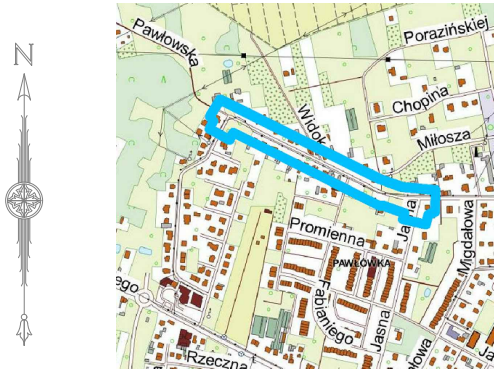
N
Pawłowska
Porazińskiej
Chopina
Widok
Miłosza
Promienna
Ja
Migdałowa
PAWŁÓWKA
Fabianiego
Jasna
ego
Rzeczna
owa

Mapa do celów projektowych   Skala 1:500

Województwo: łódzkie
Miasto: Piotrków Trybunalski
Jedn. ewidencyjna: 106201_1
Obręb ewidencyjny: 0012, 0013
Ulica: Pawłowska

SPORZĄDZIŁ:

GEO-LEX
USŁUGI GEODEZYJNO-KARTOGRAFICZNE I BHP
Katarzyna Wiśniewska
97-306 Grabica, KAFAR 14b
tel. 728 914 479 tel. 603 640 212
NIP 771 218 52 41 biuro@geo-lex.pl

GEODETA UPRAWNIONY
Świadectwo GGK Nr 18480
mgr inż. Tomasz Wiśniewski
tel. 728 914 479

Nie wyklucza się istnienia innych, nie wykazanych na niniejszej mapie urządzeń podziemnych, które nie były zgłoszone do inwentaryzacji geodezyjnej. Za przewody nie zgłoszone do inwentaryzacji wykonawca niniejszej mapy nie ponosi odpowiedzialności.

Punkty osnowy geodezyjnej podlegają ochronie (Ustawa z dn. 17.05.1989 r. Prawo Geodezyjne i Kartograficzne. Rozporządzenie Ministra Spraw Wewnętrznych i Administracji z dn. 15.04.1999 r. – Dziennik Ustaw Nr 2020.1357

— · — · — · — · — zakres opracowania mapy

Układ współrzędnych 2000_21.
Układ wysokościowy EVRF2007.
Nr zgłoszenia: IMG.6640.305.2024
Mapa aktualna na 27.03.2024

Oświadczenie Geodety

Zgodnie z art. 12b ust. 5a–5c ustawy z dnia 17 maja 1989 r. Prawo geodezyjne i kartograficzne oświadczam, że niniejszy dokument został opracowany w wyniku prac geodezyjnych, których rezultaty zawiera operat techniczny pozytywnie zweryfikowany przez organ Służby Geodezyjnej i Kartograficznej, który otrzymał zgłoszenie prac.	
Dane identyfikujące zgłoszenie prac:	IMG.6640.305.2024
Nazwa organu Służby Geodezyjnej i Kartograficznej, który otrzymał zgłoszenie prac:	PREZYDENT MIASTA PIOTRKOWA TRYBUNALSKIEGO
Numer oraz data wystawienia pozytywnego protokołu weryfikacji prac:	Protokół IMG.6640.305.2024_1_p1 Operat P.1062.2024.335 z 11.04.2024
Wykonawca prac geodezyjnych:	GEO-LEX USŁUGI GEODEZYJNO-KARTOGRAFICZNE I BHP Katarzyna Wiśniewska 97-306 Grabica, Kafar 14b
Kierownik prac geodezyjnych:	Tomasz Wiśniewski
Numer uprawnień zawodowych Kierownika prac geodezyjnych:	18480
Jestem świadomy odpowiedzialności karnej za złożenie fałszywego oświadczenia	
Pieczęć i podpis Kierownika prac geodezyjnych:	GEODETA UPRAWNIONY Tomasz Wiśniewski
Oświadczenie to jest równoważne z klauzulą urzędową, której wzór stanowi załącznik numer 5 do rozporządzenia Ministra administracji i Cyfryzacji z dnia 5 września 2013 r. w sprawie organizacji i trybu prowadzenia państwowego zasobu geodezyjnego i kartograficznego.	

SZKIC LOKALIZACJI

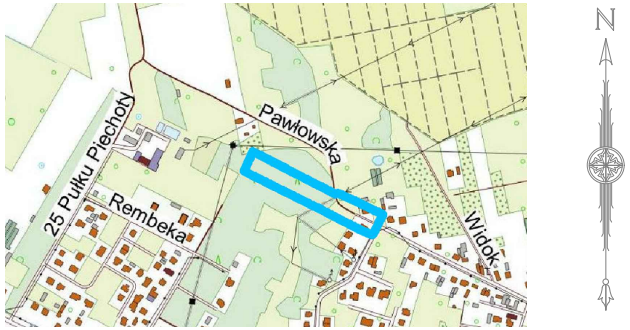
N
Pawłowska
25 Pułku Piechoty
Rembeka
Widok

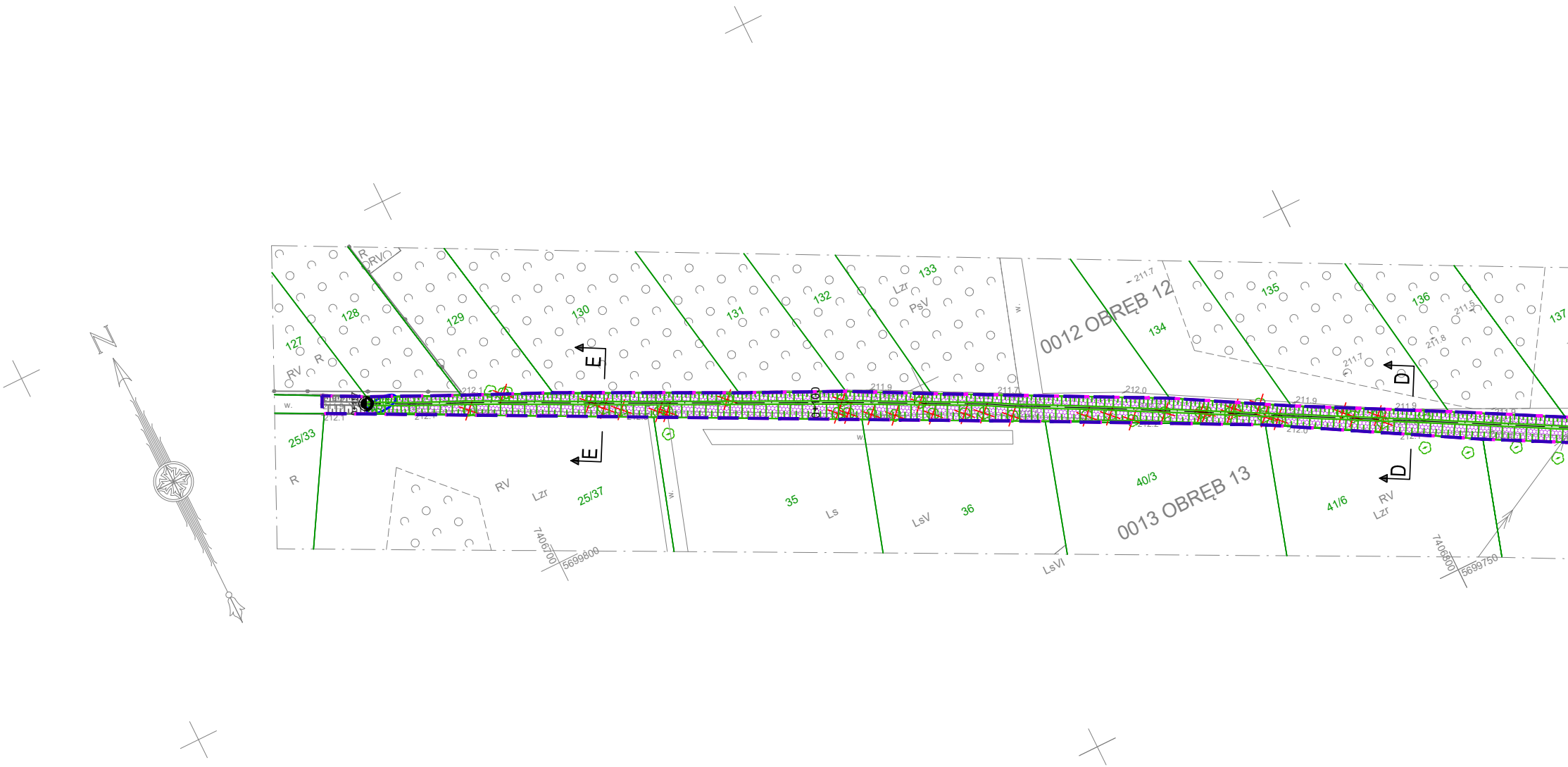
N
R
RV
127
128
129
130
131
132
133
Lzr
PsV
w.
0012 OBRĘB 12
134
135
136
137
211.7
211.5
211.8
211.7
E
E
D
D
212.1
212.1
211.9
211.7
212.0
211.9
211.9
212.0
212.2
0+100
25/33
R
RV
Lzr
25/37
w.
35
Ls
LsV
36
40/3
0013 OBRĘB 13
41/6
RV
Lzr
LsVI
7406700
5699800
7406800
5699750

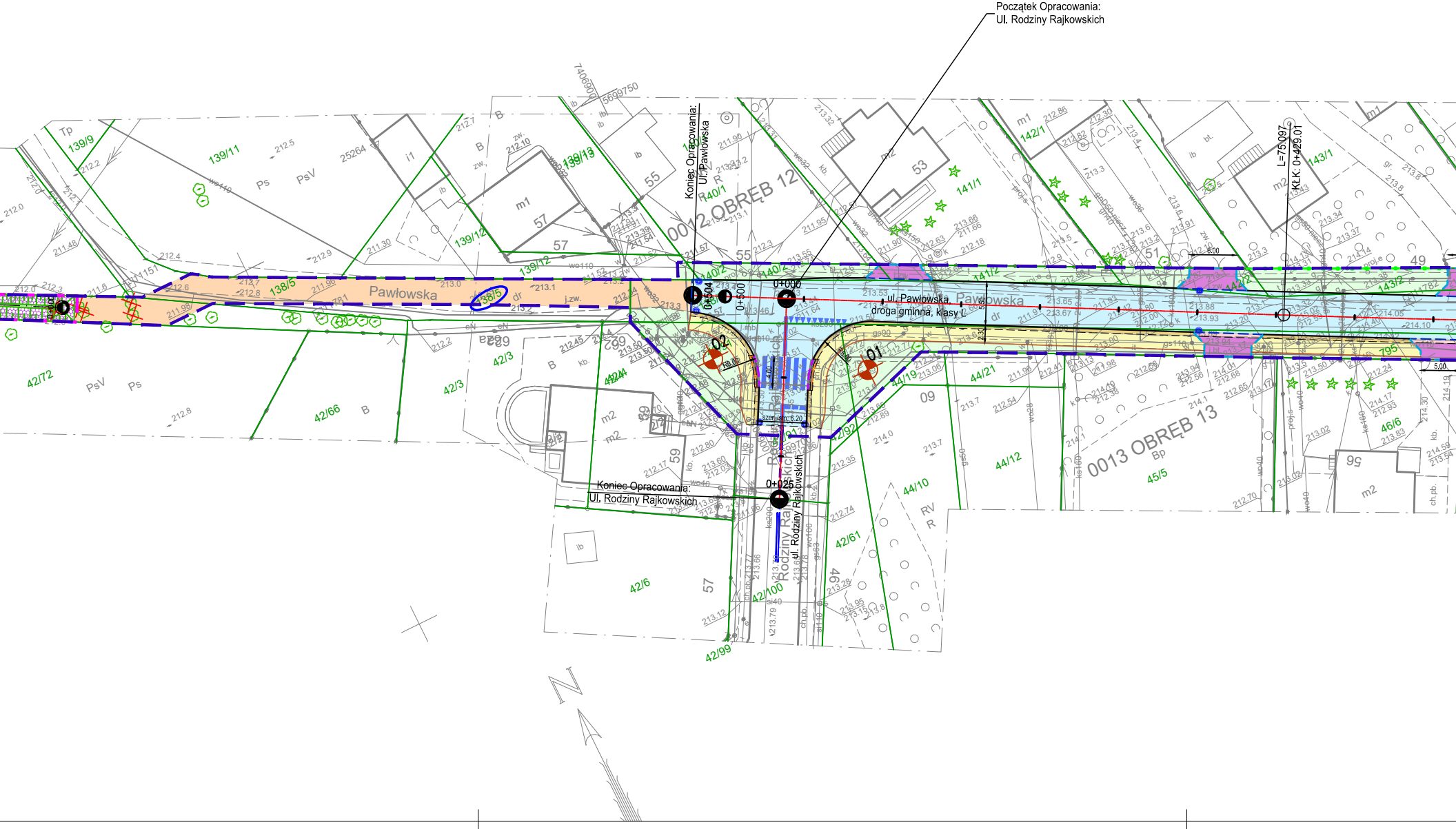
Początek Opracowania:
Ul. Rodziny Rajkowskich
Koniec Opracowania:
Ul. Pawłowska
Koniec Opracowania:
Ul. Rodziny Rajkowskich
ul. Pawłowska,
droga gminna, klasy L
Pawłowska
ul. Rodziny Rajkowskich
0012 OBRĘB 12
0013 OBRĘB 13
0+000
0+025
0+500
0+504
L=75.097
KLK: 0+429.01
szer. jezdni 6.20
01
02
139/9
139/11
139/12
139/13
138/5
140/1
140/2
141/1
141/2
142/1
143/1
143/2
42/72
42/66
42/3
42/4
42/6
42/99
42/100
44/19
44/21
44/12
44/10
42/61
45/5
46/6
57
55
53
51
49
59
09
N

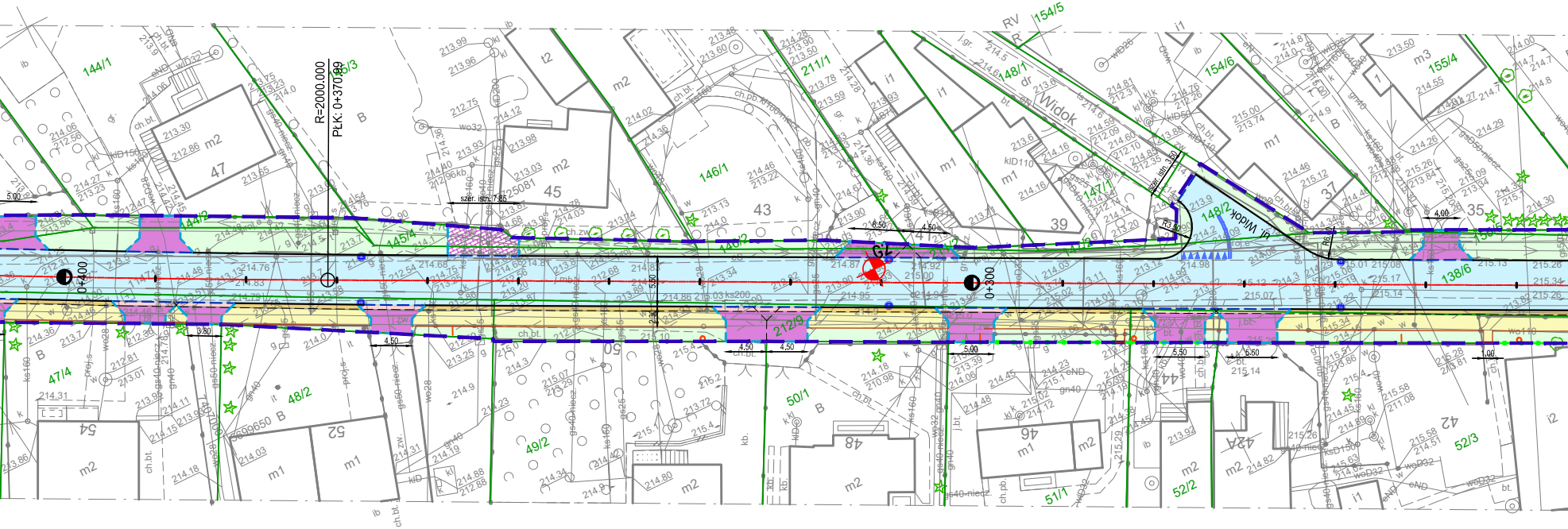
R=2000.000
PŁK: 0+370.99
0+400
0+300
ul. Widok
Widok
szer. istn. 7.85
szer. istn. 3.50
144/1
144/2
145/3
145/4
146/1
146/2
211/1
148/1
148/2
154/5
154/6
155/4
147/1
138/6
212/9
47/4
48/2
49/2
50/1
51/1
52/2
52/3
47
45
43
39
37
35
54
52
50
48
46
44
42
42A
m1
m2
m3
i1
i2
t2
B
RV
5.00
4.50
3.80
6.50
5.50
4.00
1.00

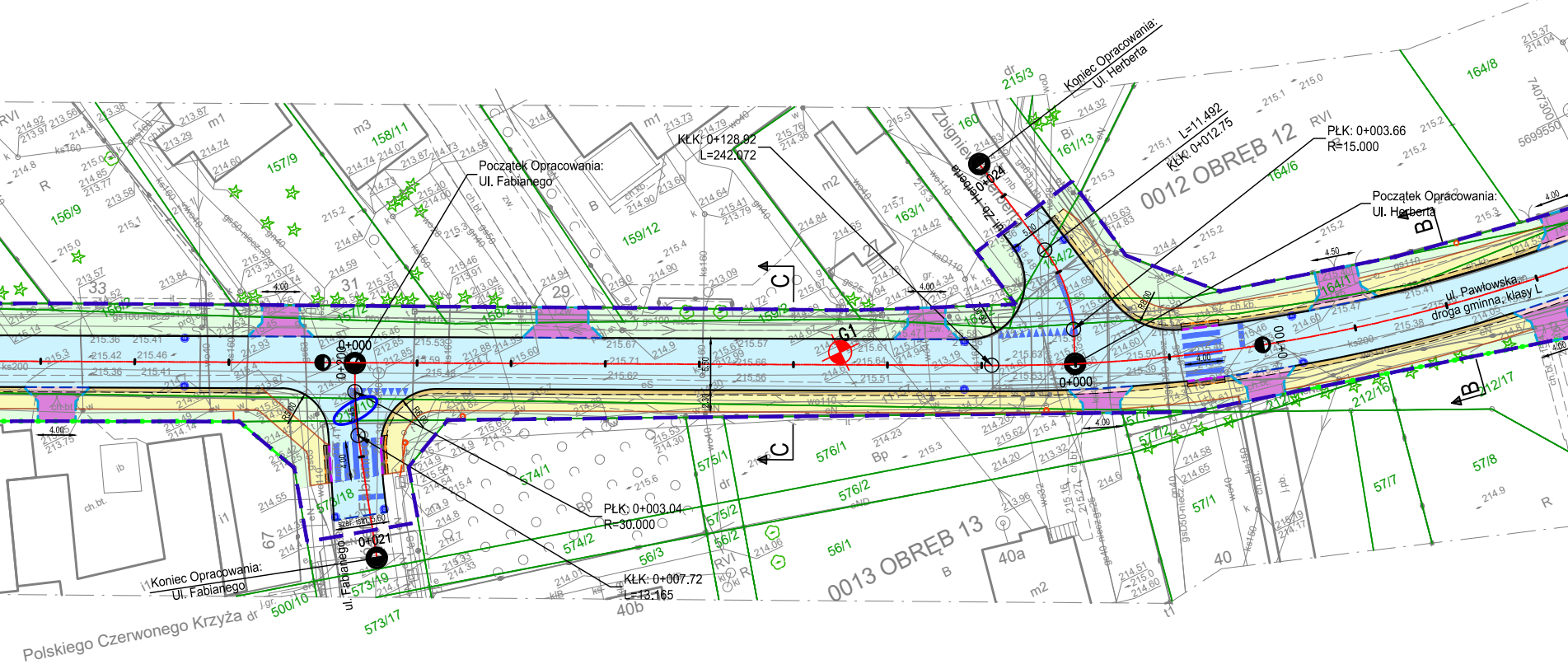
Początek Opracowania:
Ul. Fabianego
KŁK: 0+128.92
L=242.072
Koniec Opracowania:
Ul. Herberta
L=11.492
KŁK: 0+012.75
PŁK: 0+003.66
R=15.000
0012 OBRĘB 12
Początek Opracowania:
Ul. Herberta
ul. Pawłowska,
droga gminna, klasy L
0+000
0+100
0+200
0+024
0+021
G1
C
B
PŁK: 0+003.04
R=30.000
KŁK: 0+007.72
L=13.165
Koniec Opracowania:
Ul. Fabianego
ul. Fabianego
0013 OBRĘB 13
Polskiego Czerwonego Krzyża
156/9
157/9
158/11
159/12
163/1
160
161/13
164/6
164/8
164/2
164/1
215/3
212/16
212/17
57/8
57/7
57/1
576/1
576/2
575/1
575/2
574/1
574/2
56/3
56/2
56/1
573/18
573/19
573/17
500/16
33
31
29
27
40a
40
40b
67
4.00
4.50

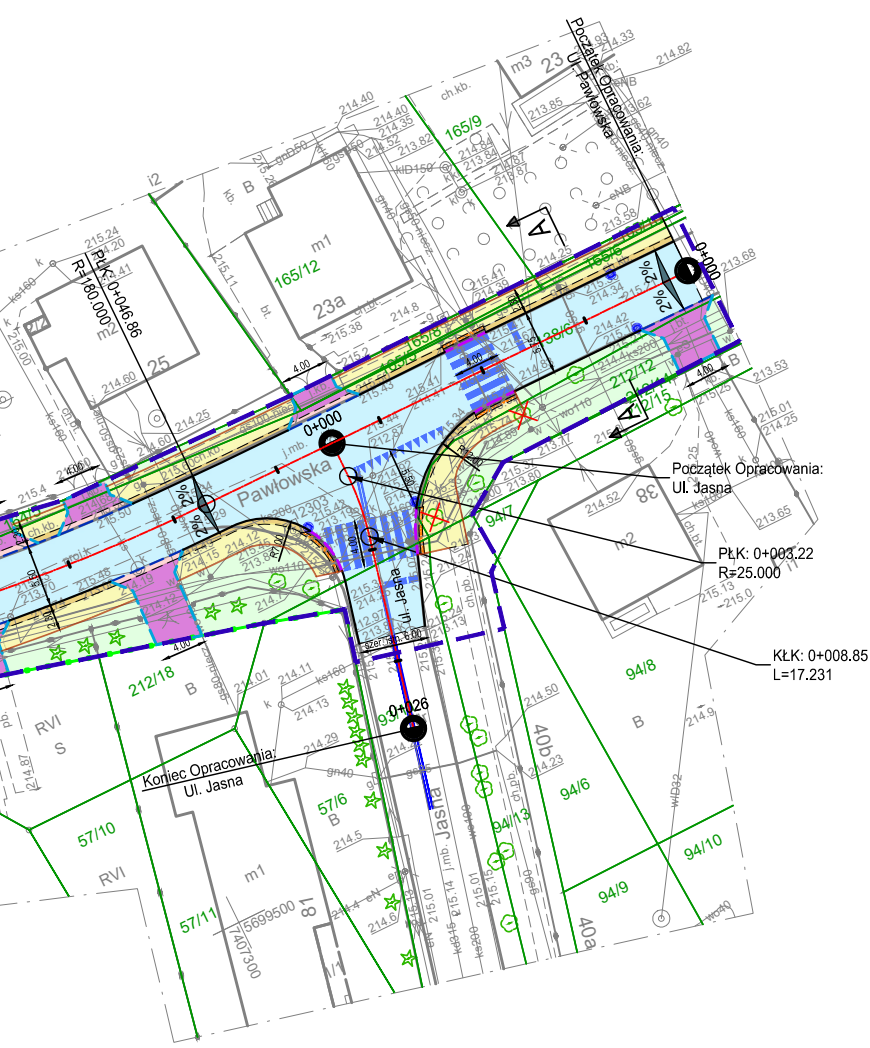
Początek Opracowania:
Ul. Pawłowska
Początek Opracowania:
Ul. Jasna
PŁK: 0+003.22
R=25.000
KŁK: 0+008.85
L=17.231
PŁK: 0+046.86
R=180.000
Koniec Opracowania:
Ul. Jasna
Pawłowska
Ul. Jasna
0+000
0+026
165/9
165/12
165/8
212/12
212/15
212/18
94/7
94/8
94/6
94/13
94/9
94/10
57/6
57/10
57/11
23
23a
25
38
40b
40a
A
A
2%
2%
4.00

LEGENDA – BRANŻA DROGOWA

🟩	GRANICE DZIAŁEK
▬	LINIA ROZGRANICZAJACA TEREN INWESTYCJI
▭	PROJEKTOWANY KRAWĘŻNIK BETONOWY 15/30 CM WYNIESIENIE 12 CM
▭	PROJEKTOWANY KRAWĘŻNIK BETONOWY 15/30 CM WYNIESIENIE 2 CM
▭	PROJEKTOWANY KRAWĘŻNIK BETONOWY 15/30 CM "NA PŁASK", WYNIESIENIE 0 CM
▭	PROJEKTOWANY KRAWĘŻNIK BETONOWY 12/25 CM WYNIESIENIE 0 CM
▭	PROJEKTOWANE OBRZEŻE BETONOWE 8/30 CM
▭	KRAWĘDŹ ZMIANY NAWIERZCHNI
🟦	PROJ. NAW. JEZDNI KR3 – NOWA KONSTRUKCJA BETON ASFALTOWY AC11S
🟪	PROJ. NAW. ZJAZD – BETONOWA KOSTKA BRUKOWA TYPU BEHATON 16,5x20 FAZOWANA, GRAFITOWA
▨	PROJ. NAW. ZJAZD – ODTWORZENIE ZJAZDU Z NAW. ISTNIEJĄCEJ
🟨	PROJ. NAW. CHODNIKA – BETONOWA KOSTKA BRUKOWA TYPU HOLLAND 20x10 FAZOWANA, SZARA
🟧	ODTWORZENIE NAWIERZCHNI PO BUDOWIE KANALIZACJI DESZCZOWEJ
🟥	PROJ. NAW. ZJAZDU I WZMOCNIONEGO CHODNIKA – BRUKOWA KOSTKA PŁUKANA, ŻÓŁTA
🟫	PROJ. NAW. CHODNIKA – BRUKOWA KOSTKA PŁUKANA, ŻÓŁTA
🟩	PROJ. TEREN ZIELONY
▨	PŁYTKI WSKAŹNIKOWE – FAKTURA OSTRZEGAWCZA
▤	PŁYTKI WSKAŹNIKOWE – FAKTURA PROWADZĄCA
358/1	NUMERY DZIAŁEK
898	NUMERY DZIAŁEK POŁOŻONYCH W LINIACH ROZGRANICZAJĄCYCH TEREN INWESTYCJI
◎	PROJ. NOWY WPUST
⊕	MIEJSCA WYKONANYCH ODWIERTÓW GEOTECHNICZNYCH W PODŁOŻU GRUNTOWYM
▤	ISTN. RÓW
▦	PROJ. RÓW UMOCNIONY GEOKRATĄ
×	WYCINKA DRZEWA
●	PROJEKTOWANE OGRODZENIE – OGRODZENIE POSESJI

LEGENDA – BRANŻA TELEKOMUNIKACYJNA:

○	PROJ. SŁUP TT
× × ×	DEMONTAŻ TT

LEGENDA – BRANŻA STAŁA ORGANIZACJA RUCHU (SOR)
WG. ODRĘBNEGO OPRACOWANIA

🟦	PROJ. ZNAKI POZIOME DLA SOR
▬	ZNAKI POZIOME ISTNIEJĄCE

INWESTOR:	ZARZĄD DRÓG I UTRZYMANIA MIASTA UL. KASZTANOWA 31, 97-300 PIOTRKÓW TRYBUNALSKI				
ZAMAWIAJĄCY:	ZARZĄD DRÓG I UTRZYMANIA MIASTA UL. KASZTANOWA 31, 97-300 PIOTRKÓW TRYBUNALSKI				
PROJEKTANT:	SOCHOR	„SOCHOR" INŻYNIERIA DROGOWA MARCIN MAJ Sp. Z o. o. ul. Maratońska 82 94-007 Łódź	tel. e-mail: strona:	691-948-659 marcin.maj@sochor.pl www.idmmsochor.pl	
NAZWA INWESTYCJI:	PRZEBUDOWA UL. PAWŁOWSKIEJ W PIOTRKOWIE TRYB. OD UL. RODZINY RAJKOWSKICH DO UL. JASNEJ POLEGAJĄCA NA PRZEBUDOWIE JEZDNI, BUDOWIE CHODNIKA I KANALIZACJI DESZCZOWEJ				
ADRES INWESTYCJI:	ul. Pawłowska na odcinku od ul. Jasnej do Ul. Rodziny Rajkowskich woj. łódzkie, powiat Piotrków Trybunalski, gmina Piotrków Trybunalski				
TREŚĆ RYSUNKU:	PLAN SYTUACYJNY				
UMOWA NR:	15/ZDiUM/DUD/2024			FAZA OPRACOWANIA:	PTW
DATA OPRACOWANIA:	LISTOPAD 2025	SKALA:	1:500	NR RYSUNKU:	1
IMIĘ I NAZWISKO	BRANŻA	NR UPRAWNIEŃ		PODPIS	
mgr inż. Marcin Maj	drogowa	spec. drogowa LOD/4470/PWBD/21			

PRAWA AUTORSKIE ZASTRZEŻONE

Dokonywanie zmian, poprawek, skreśleń itp. oraz kopiowanie i rozpowszechnianie bez zgody jednostki autorskiej jest niedozwolone